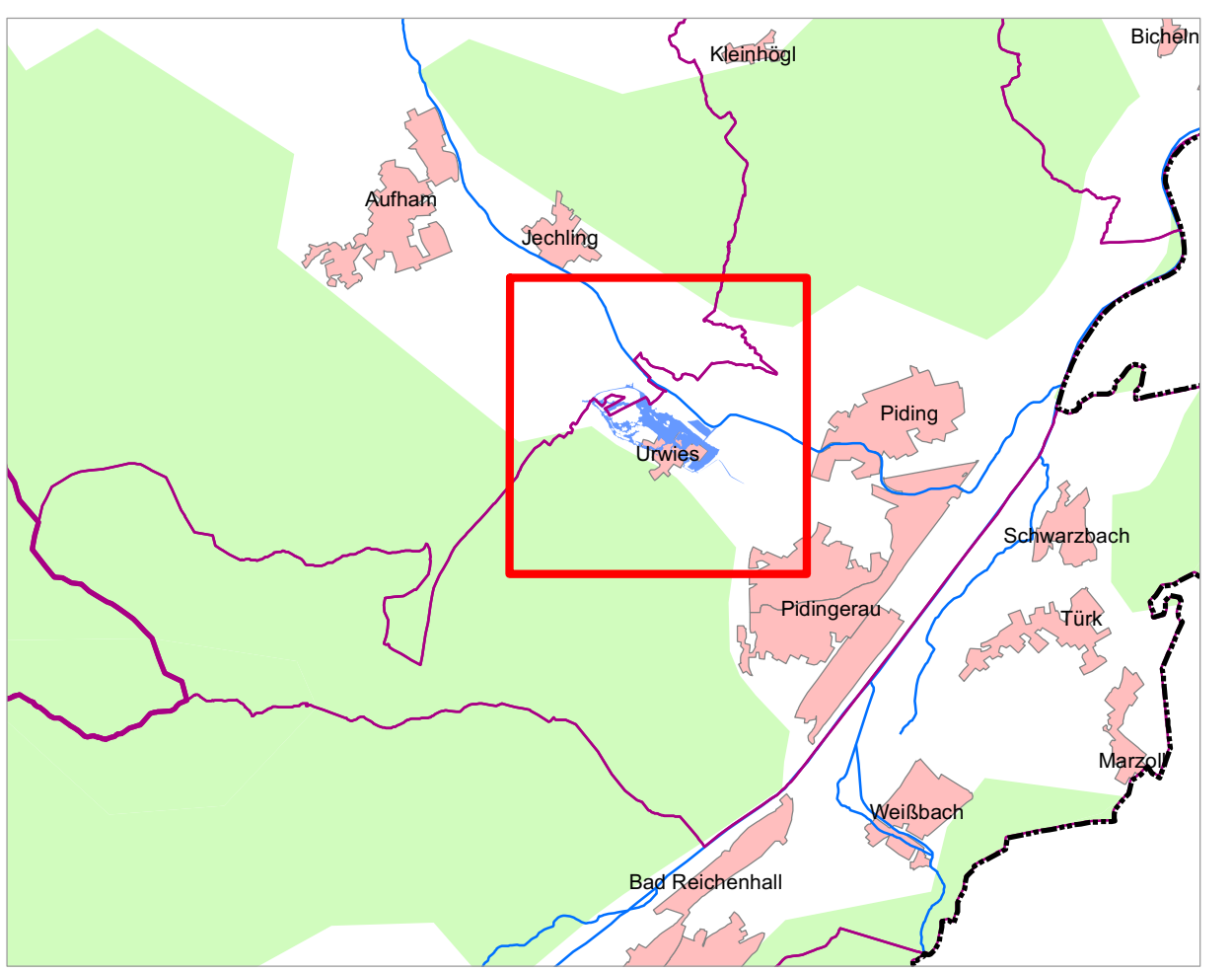
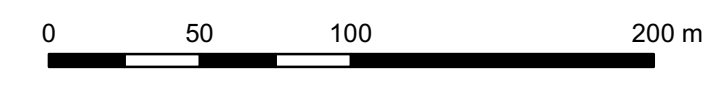



- ### Legende
- ermitteltes Überschwemmungsgebiet
  - vorläufig gesichertes Überschwemmungsgebiet
  - Gewässer
  - Gemeinde
  - Landkreis
  - Flurstück
  - Gebäude
  - betroffenes Gebäude



		
Geobasisdaten: Amtliches Liegenschaftskatasterinformationssystem (ALKIS) Fachdaten: © Bayerische Vermessungsverwaltung 2023, Informationssystem Wasserwirtschaft		
Vorhaben: Gew. III Ord. Wildbach Leitenbach <b>Vorläufige Sicherung des Überschwemmungsgebiets</b>	Anlage: <b>4</b>	
Vorhabenträger: Landkreis Berchtesgadener Land Gemeinde: Anger, Piding	Plan-Nr.: <b>1</b>	
Maßstab: 1:2.500 Entwurfsverfasser:	Detailkarte Flurkarte	Ausgabe vom: 30.05.2023 Ersatz für: --- Ursprung: ---
<b>Wasserwirtschaftsamt Traunstein</b> Datum:		Datum, Name entworfen: 2023, Hofmann gezeichnet: 2023, Wehauer geprüft: 2023, Scherzer